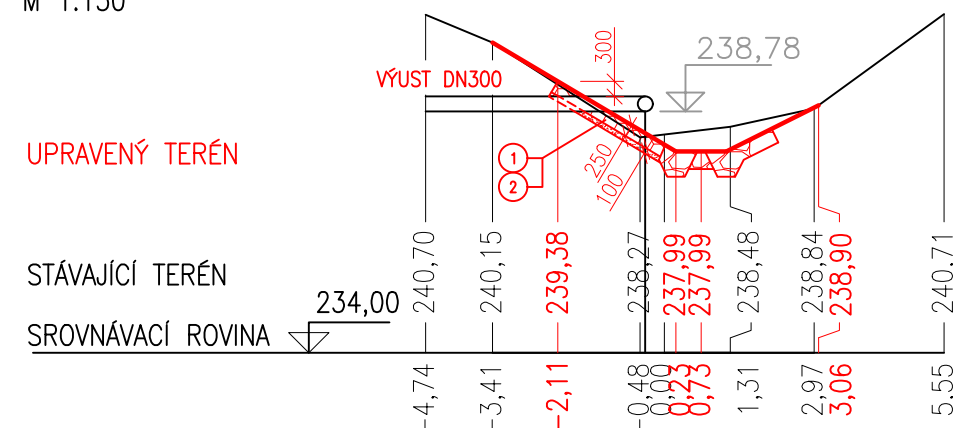
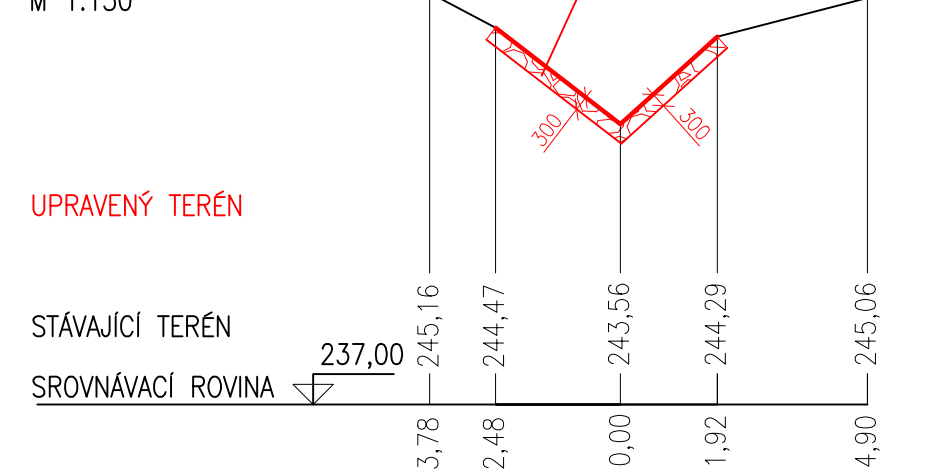


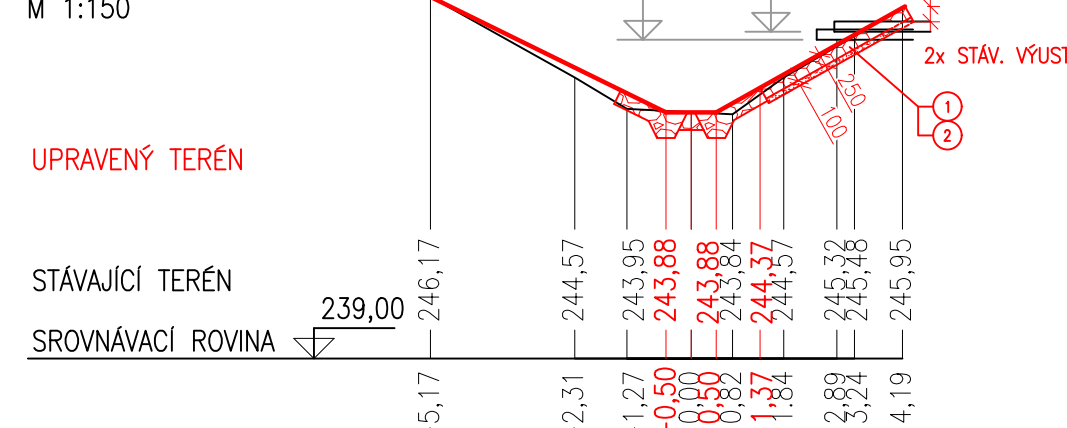
VÝUST V KM 4,269
M 1:150



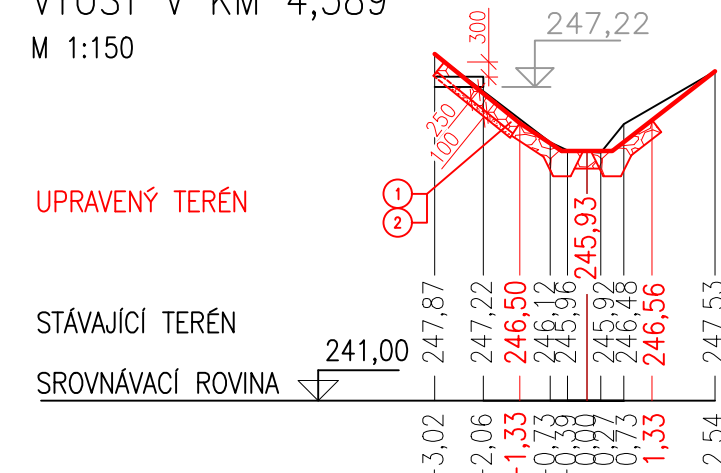
PŘÍTOK V KM 4,482
M 1:150



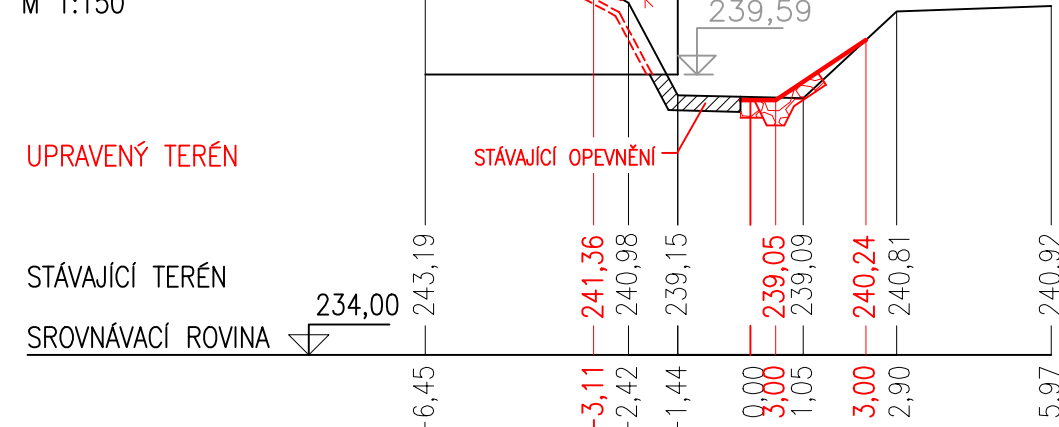
VÝUST V KM 4,497
M 1:150



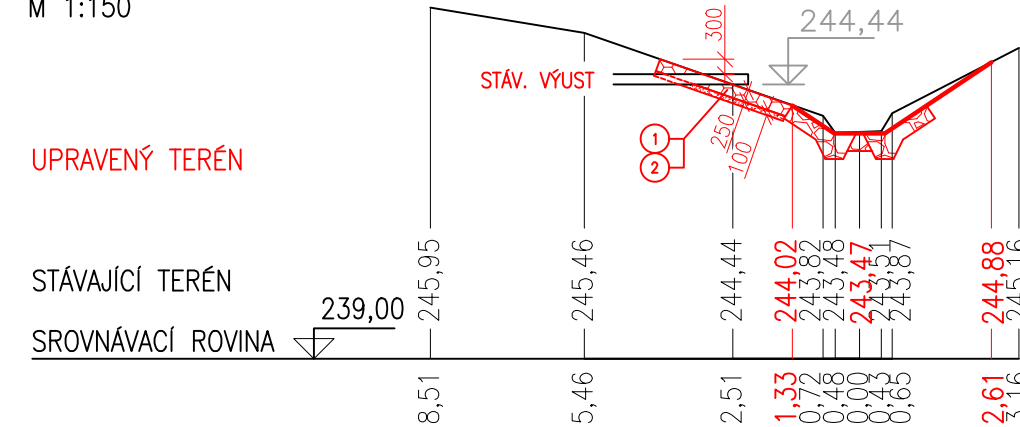
VÝUST V KM 4,589
M 1:150



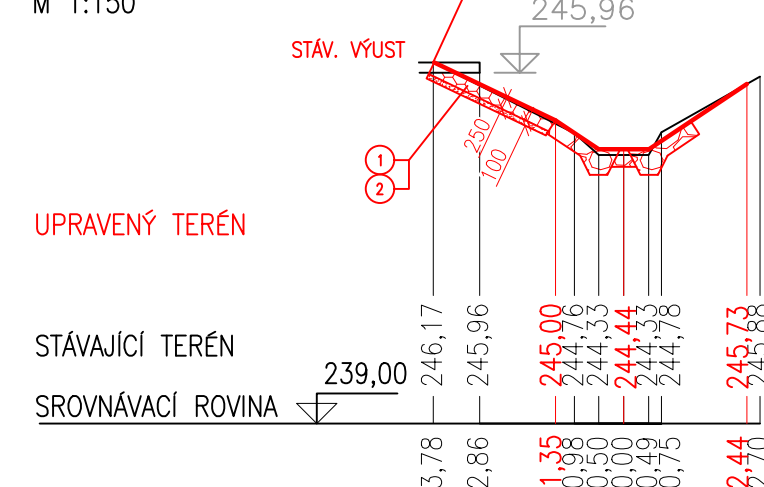
VÝUST V KM 4,340
M 1:150



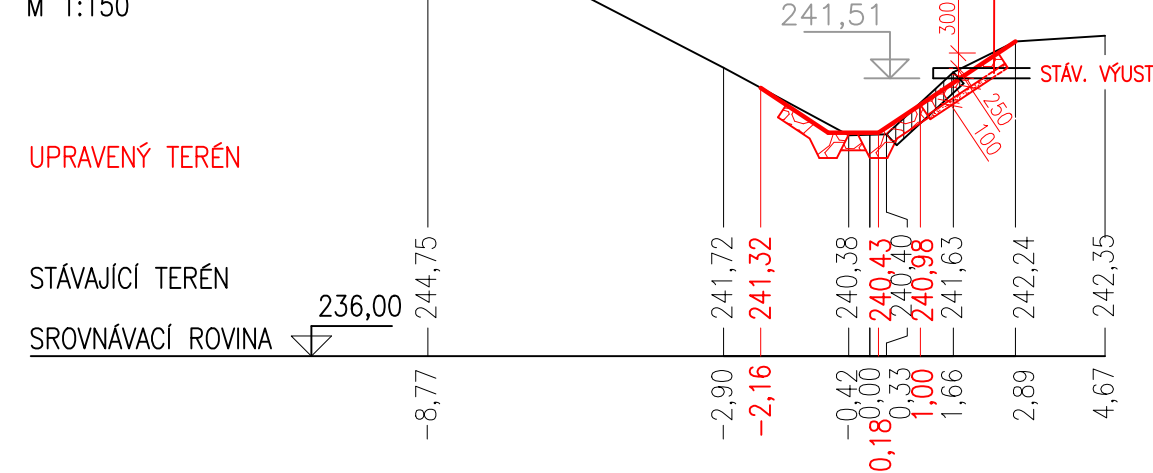
VÝUST V KM 4,484
M 1:150



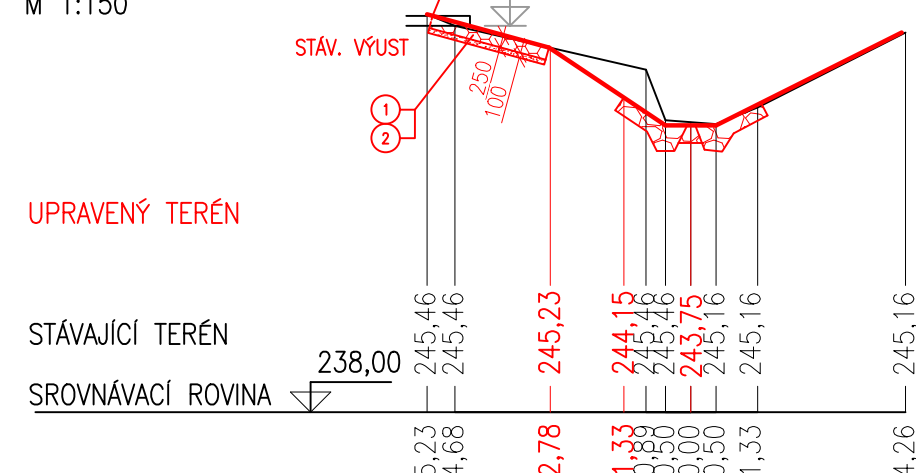
VÝUST V KM 4,510
M 1:150



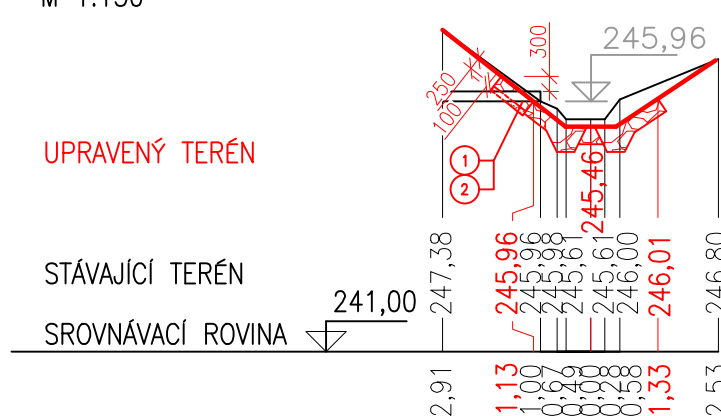
VÝUST V KM 4,380
M 1:150



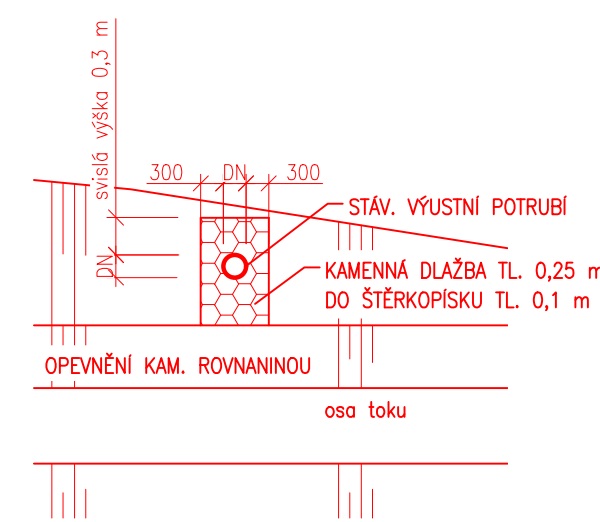
VÝUST V KM 4,491
M 1:150






VÝUST V KM 4,571
M 1:150



PŪDORYS M 1:100



LEGENDA

- | | |
|---|--------------------------------|
| ① | KAMENNÁ DLAŽBA TL. 0,25 m |
| ② | ŠTĚRKOPISKOVÝ PODSYP TL. 0,1 m |
|  | KAMENNÁ DLAŽBA |
|  | ŠTĚRKOPISKOVÝ PODSYP |
|  | KAMENNÁ ROVNANINA |

		<h1>Legene s.r.o.</h1>		Sicherova 1604/20, 198 00 Praha 9	
Výkres č. D.5.		<h2>ŘEZY VÝUSTMI</h2>			
Měřítko 1 : 100,1 : 150					
Stupeň DOS					
Stav. úř. Hustopeče					
K. ú. Nikolčice		Místo stavby Nikolčice		Kraj Středočeský	
Investor Povodí Moravy, s.p.				Adresa Dřevařská 11, 602 00 Brno	
Kreslil Ing. Tomáš Klement		Vypracoval Ing. Tomáš Klement		Odp. projektant Ing. Tomáš Bešta	
				Datum provedení prosinec 2017	
				Paré č.	